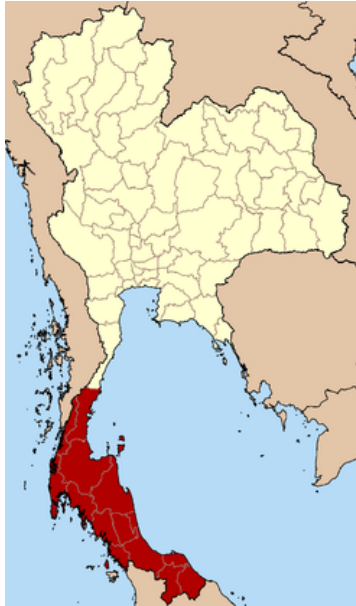




รายงาน

เรื่อง ลักษณะทางกายภาพ สังคม และวัฒนธรรมของภาคใต้



จัดทำโดย

1. นางสาว สุพิชญา นอบน้อม 5861155
 2. นางสาว ปณตพร จันทระโคติกา 5861115
 3. นางสาว พิชญธิดา ศิริเวชฎารักษ์ 5861105
- ห้อง 1109

เสนอต่อ

อ.อัจฉรา เก่งปัญญา

รายงานนี้เป็นส่วนหนึ่งของการเรียนวิชา Thai Social Studies I

โรงเรียนสาธิตนานาชาติมหาวชิราวุฒยาลัยมหิดล

คำนำ

รายงานเล่มนี้จัดทำขึ้นเพื่อเป็นส่วนหนึ่งของวิชา Thai Social Studies I ชั้นมัธยมศึกษาปีที่ 5 เพื่อค้นคว้า และศึกษาเรื่องลักษณะกายภาพทางสังคมและวัฒนธรรมของภาคใต้ ซึ่งเป็นส่วนหนึ่งของประเทศไทย เพื่อที่จะได้เรียนรู้ และเข้าใจเรื่องที่เกี่ยวข้องกับประเทศที่ตนอาศัยอยู่มากขึ้น และนอกจากนั้น ยังเป็นการศึกษา และเผยแพร่ เพื่อที่จะรักษาและถ่ายทอดแก่ผู้อ่านในลำดับถัดไป ในการจัดทำรายงานเล่มนี้ ทางคณะผู้จัดทำ ได้ทำการค้นคว้าผ่านสื่อต่างๆในอินเทอร์เน็ต และได้นำข้อมูลมาจัดเรียบเรียง เพื่อให้ง่ายต่อการอ่าน และทำความเข้าใจของผู้อ่าน

ทั้งนี้ ทางคณะผู้จัดทำหวังว่ารายงานเล่มนี้จะเป็นประโยชน์แก่ผู้อ่าน นักเรียน นักศึกษา ที่มีความสนใจและต้องการจะศึกษาในเรื่องนี้ และขอขอบคุณแหล่งที่มาทุกที่ที่ให้ข้อมูลเหล่านี้ หากมีข้อบกพร่องประการใด ต้องขออภัยมา ณ ที่นี้

คณะผู้จัดทำ

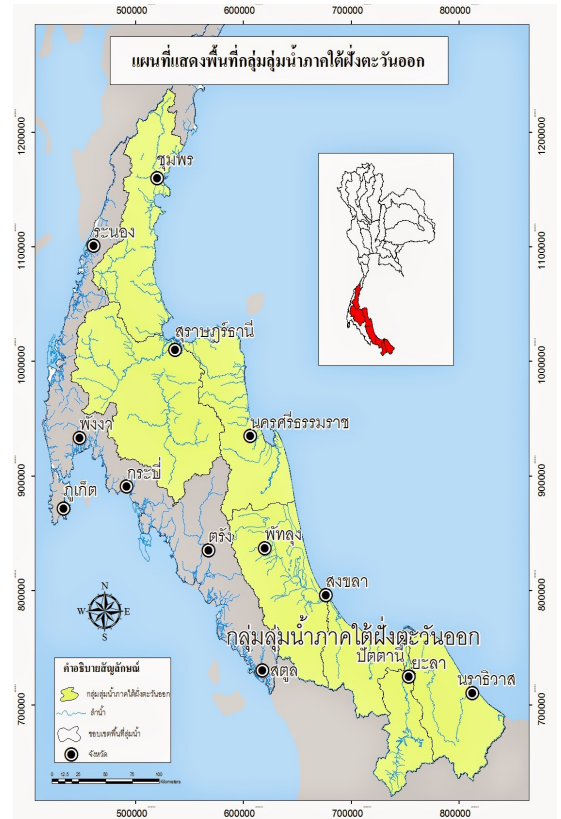
สารบัญ

เรื่อง	หน้า
ลักษณะทางกายภาพ	3-6
- ขนาด	3
- อาณาเขตติดต่อ	3
- ลักษณะภูมิประเทศและโครงสร้างทางธรณีวิทยา	3-4
- ลักษณะภูมิอากาศ	4
- ทรัพยากรทางธรรมชาติ	5-6
สังคมและวัฒนธรรม	7-12
- ประชากร	7-8
- การประกอบอาชีพ	9-10
- วัฒนธรรมและประเพณีของภาคใต้	10-12
บรรณานุกรม	13-15

ลักษณะทางกายภาพ

1. ขนาด

ภาคใต้มีพื้นที่ประมาณ 70,715 ตารางกิโลเมตร ประกอบด้วย 14 จังหวัด แบ่งออกเป็น ภาคใต้ฝั่งตะวันออก และภาคใต้ฝั่งตะวันตก โดยภาคใต้ฝั่งตะวันออก มีทั้งหมด 9 จังหวัด ได้แก่ ชุมพร สุราษฎร์ธานี นครศรีธรรมราช สงขลา พัทลุง ปัตตานี ยะลา นราธิวาส และภาคใต้ฝั่งตะวันตก มีทั้งหมด 5 จังหวัด ได้แก่ ระนอง พังงา ภูเก็ต กระบี่ ตรัง สตูล



2. อาณาเขตติดต่อ

- ทิศเหนือ มีพื้นที่ติดต่อกับจังหวัดประจวบคีรีขันธ์ โดยมีดินแดนที่อยู่เหนือสุดของภาคคือ อำเภอประทิว จังหวัดชุมพร
- ทิศตะวันออก มีพื้นที่ติดต่อกับอ่าวไทย ดินแดนที่อยู่ตะวันออกสุดของภาคคือ อำเภอตากใบ จังหวัดนราธิวาส
- ทิศตะวันตก มีพื้นที่ติดต่อกับมหาสมุทรอินเดีย ดินแดนที่อยู่ตะวันตกสุดของภาคคือ อำเภอท้ายเหมือง จังหวัดพังงา
- ทิศใต้ มีพื้นที่ติดกับประเทศมาเลเซียที่อำเภอเบตง จังหวัดยะลา

3. ลักษณะภูมิประเทศและโครงสร้างทางธรณีวิทยา

ภาคใต้มีลักษณะภูมิประเทศเป็นคาบสมุทรโดยมีทะเลขนานอยู่ 2 ด้าน คือ ตะวันออกด้านอ่าวไทย และตะวันตกด้านทะเลอันดามัน โดยมีลักษณะภูมิประเทศแบ่งได้ 2 เขต

3.1 เขตเทือกเขา

มีลักษณะการวางตัวในแนวเหนือ-ใต้ เช่น

- เทือกเขาตะนาวศรี เป็นพรมแดนกั้นเขตแดนไทยกับพม่า
- เทือกเขาสันกาลาคีรี เป็นพรมแดนกั้นเขตแดนไทยกับมาเลเซีย
- เทือกเขาภูเก็ต อยู่ทางตะวันตกของภาค
- เทือกเขานครศรีธรรมราช เป็นแกนกลางของภาค



3.2 เขตที่ราบ

ที่ราบในภาคใต้มีลักษณะยาวขนานระหว่างภูเขาและชายฝั่งทะเลแคบซึ่งทางตะวันออกเป็นชายฝั่งแบบยกตัว ส่วนชายฝั่งตะวันตกเป็นแบบยุบตัว โดยเขตที่ราบส่วนใหญ่ในภาคใต้นั้นมักพบในลักษณะของชายฝั่งทะเล



- **ลักษณะของชายฝั่งทะเลภาคใต้**

ภาคใต้มีชายฝั่งทะเลยาวประมาณ 1,825

กิโลเมตร แบ่งเป็นชายฝั่งทะเลด้านตะวันออกตั้งแต่ชุมพรถึงนราธิวาส ยาว 960 กิโลเมตร และชายฝั่งทะเลด้านตะวันตกยาว 865 กิโลเมตร ซึ่งมีลักษณะดังนี้

- ชายฝั่งด้านตะวันออก (ฝั่งอ่าวไทย) เป็นหาดทรายกว้าง เป็นฝั่งทะเลที่มีการยกตัวของพื้นที่ มีสันทรายจอย มี ลากูน ที่เกิดจากสันดอนที่ปิดกั้นทะเลสาบสงขลาจากทะเลภายนอก มีอ่าวขนาดใหญ่ เช่น อ่าวบ้านดอน อ่าวชุมพร อ่าวสวี เป็นต้น
- ชายฝั่งด้านตะวันตก (ฝั่งทะเลอันดามัน) เป็นฝั่งทะเลจมตัว มีชายหาดเว้าแหว่งและเป็นหาดน้ำลึก มีป่าชายเลนขึ้นตามชายฝั่ง และมี ชวากทะเล (การยุบจมบริเวณปากแม่น้ำขนาดใหญ่) โดยมีอ่าวที่สำคัญของฝั่งทะเลตะวันตก ได้แก่ อ่าวระนอง อ่าวพังงา อ่าวกระบุรี อ่าวกันตัง เป็นต้น

4. ลักษณะภูมิอากาศ

ลักษณะภูมิอากาศภาคใต้เป็นแบบร้อนชื้นแถบมรสุมคือมีฝนตกชุกซึ่งแปลว่าฝนตกหนักสลับกับฤดูแล้งสั้น ๆ ภาคใต้ไม่มีฤดูหนาว เนื่องจากอยู่ใกล้เส้นศูนย์สูตร และได้รับอิทธิพลจากลมมรสุมตะวันออกเฉียงใต้และลมมรสุมตะวันออกเฉียงเหนือทำให้ฝนตกชุกตลอดทั้งปี จังหวัดที่มีฝนตกชุกที่สุดคือ ระนอง และจังหวัดที่มีฝนตกน้อยคือ สุราษฎร์ธานี



5. ทรัพยากรธรรมชาติ

5.1 ทรัพยากรดิน

ภาคใต้ส่วนใหญ่เป็นดินปนทราย มีความอุดมสมบูรณ์ต่ำ ไม่เหมาะสำหรับการเพาะปลูก ส่วนบริเวณที่ราบลุ่มต่ำ (พรุ) มีน้ำท่วมขังไม่สามารถใช้ประโยชน์ได้ ส่วนที่ราบลุ่มแม่น้ำใช้ปลูกข้าว และสวนผลไม้ ส่วนดินบริเวณที่สูงเป็นดินเหนียวหรือดินลูกรัง เหมาะในการปลูกยางพาราและปาล์มน้ำมัน



5.2 ทรัพยากรน้ำ

ภาคใต้มีฝนตกชุกตลอดทั้งปี แต่มีปัญหาในการขาดแคลนน้ำเนื่องจากมีแม่น้ำสายสั้น ๆ ไม่สามารถเก็บกักน้ำได้ ส่วนใหญ่จะใช้น้ำจากการขุดเจาะบ่อบาดาลและได้จากเขื่อนต่าง ๆ ได้แก่ เขื่อนคลองหอยโข่ง จังหวัดสงขลา เขื่อนปัตตานี จังหวัดปัตตานี เขื่อนรัชชประภา จังหวัดสุราษฎร์ธานี


- แม่น้ำที่สำคัญของภาค

แม่น้ำของภาคใต้เป็นสายสั้น ๆ เนื่องจากมีพื้นที่น้อย และไหลลงสู่อ่าวไทย เช่น แม่น้ำชุมพร แม่น้ำปัตตานี แม่น้ำตาปี แม่น้ำสายบุรี ส่วนแม่น้ำโกลก เป็นพรมแดนธรรมชาติที่กั้นเขตแดนระหว่างประเทศไทยกับมาเลเซีย ส่วนแม่น้ำปากจั่นกั้นพรมแดนระหว่างประเทศไทยกับพม่า และแม่น้ำตรังไหลลงสู่ทะเลอันดามัน



5.3 ทรัพยากรป่าไม้

พื้นที่ป่าไม้ส่วนใหญ่ในภาคใต้เป็นป่าดิบชื้นตามเทือกเขาและป่าชายเลน จังหวัดที่ป่าไม้มากที่สุดคือ สุราษฎร์ธานี ซึ่งเป็นป่าแพะ ป่าโคก ขึ้นปะปนกับทุ่งหญ้าสะวันนา ไม้ที่สำคัญของภาคใต้ คือ ไม้เบญจพรรณและไม้จากป่าชายเลน



5.4 ทรัพยากรแร่ธาตุ

ภาคใต้มีแร่ธาตุหลายชนิด ดังนี้

- แร่ดีบุก พบมากที่สุดในภาคใต้และของประเทศไทย ซึ่งถือว่าเป็นแร่ที่ทำรายได้ให้กับประเทศมากที่สุด
- แร่พลวง พบที่จังหวัดสุราษฎร์ธานี , นครศรีธรรมราช
- แร่สังกะสี พบที่จังหวัดนครศรีธรรมราช
- ทองคำ พบที่อำเภอโมะโต๊ะ จังหวัดนราธิวาสและที่ชุมพร
- แร่ฟลูออไรด์ , ยิปซัม , ดินขาว พบที่จังหวัดสุราษฎร์ธานี
- ถ่านหิน พบที่กระบี่และสุราษฎร์ธานี
- น้ำมันปิโตรเลียมและก๊าซธรรมชาติ พบที่อ่าวไทย



แร่ดีบุก



แร่พลวง



แร่สังกะสี



แร่ฟลูออไรด์

สังคมและวัฒนธรรมของภาคใต้

1. ประชากร

ภาคใต้ เป็นภูมิภาคที่มีจำนวนประชากรมากเป็นอันดับ 3 ของประเทศ โดยจังหวัดที่มีจำนวนประชากรมากที่สุดภายในภูมิภาคคือ จ.นครศรีธรรมราช จังหวัดที่มีจำนวนประชากรน้อยที่สุดและมีความหนาแน่นเบาบางที่สุดคือ ระนอง ส่วนจังหวัดที่มีความหนาแน่นของประชากรมากที่สุดคือ ภูเก็ต

1.1 เชื้อชาติ

ประชากรภายในภาคใต้ สามารถจำแนกตามเชื้อชาติได้ ดังนี้

- ชาวไทยพุทธ ส่วนใหญ่อาศัยอยู่ในภาคใต้ตอนบน ซึ่งมีขนบธรรมเนียมประเพณีทางพระพุทธศาสนา เช่นเดียวกับคนไทยส่วนใหญ่ของประเทศ ประเพณีของชาวไทยพุทธที่มีชื่อเสียง ได้แก่ ประเพณีชิงเปรตและประเพณีชักพระ ของ จ.สุราษฎร์ธานี เป็นต้น
- ชาวไทยมุสลิม ส่วนใหญ่อาศัยอยู่ในเขตชายแดนภาคใต้ ชาวไทยมุสลิมใช้ภาษาพื้นเมืองเรียกว่าภาษายาวี แต่สามารถพูดไทยได้ เพราะปัจจุบันมีโรงเรียนของเอกชน และศูนย์การศึกษาออกโรงเรียนเปิดสอนวิชาสามัญและวิทยาศาสตร์ ปัจจุบันชาวไทยมุสลิมได้ดำรงตำแหน่งทางราชการที่สำคัญหลายตำแหน่ง เช่น พัฒนาการ นายอำเภอ ครูใหญ่ เป็นต้น โดยทั่วไปชาวไทยมุสลิมมีนิสัยรักสงบ เคารพผู้ปกครองบ้านเมือง รักประเทศ ชาติและมีความเอื้อเฟื้อเผื่อแผ่เหมือนกับคนไทยทั่วไป
- ไทยใหม่หรือชาวเล เป็นชาวพื้นเมือง ส่วนใหญ่อาศัยอยู่บริเวณชายฝั่งและเกาะบางเกาะของภาคใต้ทางด้านทะเลอันดามัน กลุ่มชาวเลมีสังคม ภาษาพูด และขนบธรรมเนียมที่เป็นลักษณะเฉพาะ สามารถสันนิษฐานได้ว่าชาวเลเหล่านี้เป็นเผ่าพันธุ์เมลานีเซียนที่ร่อนทางทะเลมาจากหมู่เกาะเมลานีเซียน ปัจจุบันยังไม่ทราบสาเหตุที่ชัดเจนของการเลือกถิ่นฐานดังกล่าว ชุมชนชาวเลที่ใหญ่ที่สุดอยู่ที่เกาะหลีเป๊ะ หมู่เกาะอาดัง หาดราไวย์ จ.ภูเก็ต และเกาะสุรินทร์ จ.พังงา ปัจจุบันชาวเลที่ตั้งถิ่นฐานอยู่อย่างถาวรมีมาก จึงต้องมีการตั้งนามสกุลให้ เช่น ทะเลลึก ช้างน้ำ หาดูทะเล เป็นต้น และได้เปลี่ยนชื่อเรียกชาวเลเป็นชาวไทยใหม่
- เงาะหรือชนเผ่าซาไก ชนเผ่านี้เป็นชนกลุ่มน้อย มีรูปร่างเตี้ยแคระ ผมหยักยังมีอยู่บ้างใน อ.บันนังสตา อ.ธารโต จ.ยะลาและในป่า จ.ตรัง เงาะจะยึดถือประเพณีของชาวป่า เช่น เมื่อมีคนตายจะย้ายที่ละทิ้งหมู่บ้านไปอยู่ที่ใหม่ทั้งหมด เป็นต้น



1.2 ศาสนา

ประชากรจำนวนมากในภาคใต้นับถือพระพุทธศาสนา แต่ในบริเวณทางตอนใต้ของภาค โดยเฉพาะในเขต จังหวัดชายแดน ประชาชนเกือบร้อยละ ๖๐ นับถือ ศาสนาอิสลาม เมื่อมีประชากรนับถือศาสนาอิสลามเป็น จำนวนมากออกไปจากพระพุทธศาสนา ทางราชการจึง ออกกฎหมายรับรอง และได้วางระเบียบต่างๆ เพื่อให้ เกิดประโยชน์แก่ผู้นับถือศาสนาอิสลามด้วย เช่น มี กฎหมายว่าด้วยการทะเบียนมัสยิด และได้มีการตั้งคณะ กรรมการกลางอิสลามแห่งประเทศไทย และ คณะกรรมการอิสลามประจำจังหวัด เพื่อให้คำปรึกษา แก่ทางราชการเกี่ยวกับกิจกรรมต่างๆ ของศาสนา อิสลาม นอกจากนี้รัฐบาลได้เห็นความสำคัญของการ ประกอบพิธีกรรมทางศาสนาของชาวไทยมุสลิมอย่างมาก จึงได้สร้างมัสยิดที่มีขนาดใหญ่ที่สุดในประเทศไทยให้แก่ ชาวไทยมุสลิมตั้งอยู่ที่ จ.ปัตตานี



1.3 ภาษา

ชาวไทยในภาคใต้นั้น ได้ย้ายถิ่นมาตั้งถิ่นฐานถาวรเมื่อนานมาแล้ว และยังมีผสม อยู่ร่วมกับชนพื้นเมือง จึงทำให้ภาษาพูดในภาคใต้ แตกต่างไปจากที่อื่น โดยจะแตกต่างกันไปตามท้องถิ่น หรือ จังหวัดที่อาศัย คนได้ส่วนใหญ่จะมีสำเนียง ใช้เสียงห้วน และพูดเร็วกว่าคนที่อาศัยอยู่ทางภาคเหนือ แต่ภาษาที่ใช้ ยังคงเป็นภาษาไทยอยู่ ส่วนประชากรที่อาศัยอยู่ในบริเวณชายแดนภาคใต้ นิยมใช้ ภาษามลายู เมื่อใช้ภาษามลายูในการติดต่อสื่อสารเป็นเวลานาน ทำให้ไม่สามารถพูด และฟัง ภาษาไทยให้เข้าใจได้ โดยเฉพาะประชาชนที่อยู่ในพื้นที่ชนบท และไม่ได้เข้าโรงเรียนสอนภาษาไทย

2. การประกอบอาชีพ

ชาวภาคใต้ส่วนมากประกอบอาชีพเกษตรกรรม คือ ทำนา ทำไร่ ทำสวน จับสัตว์น้ำ และทำประมงชายฝั่งทะเล ทั้งนี้แล้วแต่ทำเลที่ตั้งบ้านเรือน

2.1 การทำนา

ชาวนาใช้ คราด แยก ในการไถนา มีเครื่องมือเกี่ยวเกี่ยวข้าว เช่น เกะ เคียว ตูรด ครกสี ครกสากตำข้าว แสกกาบข้าว กระดิ่งฝัดข้าว กระดิ่งมอญ สอบจูนั่งใส่ข้าวเปลือก คนภาคใต้นิยมใช้เกะเกี่ยวข้าวที่ละรวง เพราะสามารถเกี่ยวข้าวได้หมด มีการนำล้อ(เกวียน) แขนวนคอวัวควาย เสียงล้อดังเป็นการแสดงตำแหน่งที่อยู่

2.2 การทำสวนยางพารา

เครื่องมือในการทำสวนยางพาราของคนภาคใต้ คือถ้วยหรือพรกยาง มีดตัดยาง ตะเกียงแก๊ส หินลับมีด หมวก ถังน้ำยาง รางยาง จักรรีดยาง น้ำยาฆ่าแมลง ปกติชาวสวนจะตื่นตั้งแต่ประมาณ 2-3 นาฬิกา เพื่อออกกรีดยาง เนื่องจากตอนย่ำรุ่งอากาศเย็นสบายทำให้น้ำยางจะไหลออกมา

2.3 การทำไร่ยาสูบ

ภาคใต้มีพื้นที่ยาสูบพื้นเมือง เวลาในการทำไร่ยาสูบหลัง จะใช้เวลาที่เหลือจากการเกี่ยวเกี่ยวข้าวแล้ว และปลูกในพื้นที่ก่อนปลูกยางพารา เครื่องมือในการฟันใบยาสูบมี ชื่อฟันยา มีดฟันยา แฉงตากยา และโองเก็บยา

2.4 การทำสวนผลไม้

มีเครื่องมือไม่มากนัก เช่น จอบ เสียม มีด พร้า กรอบเก็บผลไม้ ไม้ขอย ตะกร้าที่โยงผูกด้วยตะขอมไม้สำหรับผูกกิ่งไม้ เมื่อขึ้นเก็บบนต้นสูง จะมีเชือกยาวสำหรับหย่อนตะกร้าให้คนข้างล่าง และยังมีผ้าแผ่สะพายไหล่สำหรับใส่พืชผักและผลไม้บางชนิด มีเข่งและตระกร้าสำหรับใส่ผลไม้

2.5 การเลี้ยงสัตว์

ชาวภาคใต้จะเลี้ยงสัตว์ไว้ข้างบ้านส่วนเป็นส่วนใหญ่ สัตว์ที่เลี้ยงส่วนใหญ่จะเป็นไก่ ชาวใต้เลี้ยงไก่เพื่อเก็บไข่ไก่ปรุงอาหาร มีเครื่องมือที่ใช้ได้แก่ รางไข่ กรอบไก่

2.6 การจับสัตว์น้ำจืด

เครื่องมือที่ใช้ในช่วงน้ำหลากคือ ไซ ส้อน ยอ โมร่ เพื่อไปดักจับปลาจับกุ้ง ส่วนแห เบ็ดทง เบ็ดราว ตะข้อง สุ่ม เจ็ย จะใช้จับปลาตามหนองน้ำ ถ้าคลอง ปลาจึงเป็นอาหารหลักของคนใต้

2.7 การประมงชายฝั่ง

ชาวประมงใช้เบ็ดราวผูกไซดักปลา มีการจับปลาตุกทะเลในรูในบริเวณน้ำตื้น โดยใช้เครื่องมือคือ ไซสวิง ไม้พาย ส่วนเวลากลางคืนเมื่อน้ำใสจะมีการออกหาปลา โดยเครื่องมือที่ใช้คือฉมวกแทงปลา ในบริเวณป่าชายเลนและลำคลองจะดักปลาด้วยแร้ว และการจับกุ้งด้วยฉมวก

3. วัฒนธรรมและประเพณี

3.1 วัฒนธรรมการพูด

ภาคถิ่นใต้ หรือภาษาปักษ์ใต้ มีรับอิทธิพลจากภาคกลาง หรือถิ่นอื่นๆ ที่ลักษณะเป็นคำที่มีพยางค์น้อยลง และรวบให้สั้นและมีรูปแบบการเปล่งเสียงแตกต่างกันออกไป สามารถจำแนกได้เป็น 4 กลุ่มคือ ภาษาไทยถิ่นใต้ตะวันตก ภาษาไทยถิ่นใต้ตะวันตก ภาษาถิ่นใต้จังหวัดสงขลา และภาษาไทยถิ่นใต้สำเนียงเจ๊ะเห โดยจำแนกจากการออกเสียงและสำเนียง ภาษาไทยประเภทจะแตกต่างกันเล็กน้อย เช่น ภาษาไทยถิ่นใต้ตะวันตก จะไม่ออกเสียงตัวสะกดในแม่กก แต่ภาษาไทยถิ่นใต้ตะวันออกจะออกเสียงตัวสะกดแม่กขชัดเจน เป็นต้น ตัวอย่างภาษาปักษ์ใต้ เช่น นาฬิกา เป็น นากา และ ทะเล เป็น เล เป็นต้น

3.2 วัฒนธรรมทางอาหาร

อาหารพื้นบ้านภาคใต้ทั่วไป มีลักษณะผสมผสานระหว่างอาหารไทยพื้นบ้านกับอาหารอินเดียได้ และมีความคล้ายคลึงกับอาหารมาเลเซีย อาหารของภาคใต้มีรสเผ็ดมากกว่าอาหารของภาคอื่น ๆ และด้วยสภาพภูมิศาสตร์อยู่ติดทะเลทั้งสองด้าน มีอาหารทะเลอุดมสมบูรณ์ แต่สภาพอากาศร้อนชื้นฝนตกตลอดปี อาหารประเภทแกงและเครื่องจิ้ม จึงมีรสจัดช่วยให้ร่างกายอบอุ่นแลพป้องกันการเจ็บป่วยลักษณะเด่นของการรับประทานอาหารของชาวภาคใต้ คือ มีผักเป็นผักจิ้มหรือผักแกล้มในการรับประทานอาหารทุกมื้อ ภาษาท้องถิ่น เรียกว่า "ผักเหนาะ" นอกจากนี้ อาหารท้องถิ่นยังนิยมใส่ขมิ้นในอาหาร และนิยมรับประทาน "ขนมจีน" รองจากข้าว จะมีการใส่เคยหรือกะปิเพื่อเป็นเครื่องปรุงรสอาหาร ชาวไทยมุสลิมนิยมรับประทานน้ำบูดู ซึ่งเป็นน้ำที่หมักจากปลา แล้วนำมาเคี่ยวปรุงรส



3.3 วัฒนธรรมการแต่งกาย


การแต่งกายของคนภาคใต้เป็นการแต่งกายที่ไม่เหมือนกับภาคอื่น ในด้านการแต่งกาย ชาวภาคใต้ใช้ผ้าหลายรูปแบบ ทั้งผ้าฝ้าย ผ้าแพร ผ้าเขียนลายเทียน ผ้ามัด-ย้อม ผ้าที่มีชื่อที่สุดของภาคใต้คือผ้ายก ที่มีชื่อเสียงเป็นอย่างมาก ชาวบ้านปักผ้าได้ทั่วไป แบบเดิมนิยมนุ่งผ้าคล้ายผ้าขาวม้ามีสีแดง การนุ่งผ้าปาเต๊ะหรือบาติกที่มีลวดลายสีสันหลากหลายเป็นความนิยมในช่วงหลัง จาก



การรับอิทธิพลของผ้ามาเลเซีย อินโดนีเซีย ชาวไทยมุสลิมภาคใต้นิยมนุ่งโจงเช่นเดียวกับผู้ชายส่วนใหญ่ ส่วนผู้หญิงจะนุ่งผ้าปาเต๊ะหรือผ้าบาติก แต่ในปัจจุบันคนใต้นิยมนุ่งเสื้อผ้าตามแฟชั่นที่มีขายอยู่ตามท้องตลาดทั่วไป หรือจะนุ่งผ้าที่มีชื่อเสียงของทางภาคใต้ คือ ผ้ายกเมืองนครศรีธรรมราช ผ้าทอเกาะยอ ผ้าทอนาหมื่นสี ผ้าทอพุมเรียง ผ้าหางกระรอก ผ้าปาเต๊ะผ้าทอปัตตานี เป็นต้น

3.4 วัฒนธรรมด้านศิลปะการแสดง

- โนรา เป็นศิลปะการแสดงพื้นบ้านที่เป็นที่นิยมของคนในภาคใต้ องค์ประกอบหลักในการแสดงโนรา คือเครื่องแต่งกาย และเครื่องดนตรี การแสดงโนราห์แบ่งเป็น 2 รูปแบบ คือ โนราประกอบ พิธีกรรม (โนราโรงครู) และโนราเพื่อความบันเทิง
- หนังตะลุง เป็นการแสดงมหรพพื้นบ้านที่นิยมแพร่หลายทั่วไปในทุกจังหวัดภาคใต้ แสดงโดยการเชิดตัวแผ่นหนังที่กำหนดทำขึ้นเป็นตัวละครในเรื่อง ตัวหนังที่เชิดนี้ทำด้วยหนังวัวหรือหนังแพะ ตอกเป็นลายฉลุลวดลายงดงาม แล้วใช้ไม้ชักเชิดให้เคลื่อนไหวท่าทางไปกับบทพากย์ เรื่องที่นำมาแสดงเป็นเรื่อง รามเกียรติ์ หรือเรื่องอื่นๆ ที่นายหนังแต่งขึ้นเองผู้กเป็นเรื่องราว
- ร่องเง็ง เป็นการแสดงประเภทศิลปะการเต้นรำประกอบดนตรี ที่เป็นที่นิยมเล่นกันทั่วไปของคนพื้นเมืองในแถบ 3 จังหวัดชายแดนภาคใต้ คือ ปัตตานี ยะลา และนราธิวาส ตลอดจนเมืองต่างๆ ของมาเลเซียตอนเหนือ และได้แพร่ไปถึงอินโดนีเซีย



3.5 ประเพณีที่สำคัญในภาคใต้

- ประเพณีชักพระ เป็นประเพณีท้องถิ่นในภาคใต้ตอนกลาง เป็นประเพณีที่เกี่ยวข้องกับความศรัทธาในพระพุทธศาสนา และแสดงวิถีชีวิตชาวใต้ ที่มีความผูกพันกับน้ำ ประเพณีชักพระหรือลากพระจัดขึ้นในช่วงออกพรรษา ด้วยความเชื่อว่าเป็นวันที่พระพุทธเจ้าเสด็จกลับจากสวรรค์ชั้นดาวดึงส์ลงมายังโลกมนุษย์ จึงมีการจัดงาน เพื่อแสดงความยินดี ประชาชนจึงอัญเชิญพระพุทธร่องค์ขึ้นประทับบนบุษบกที่จัดเตรียมไว้ แล้วแห่แหนไปยังที่ประทับ ส่วนใหญ่จะเป็นการจัดขบวนทางเรือ แต่ในพื้นที่ที่ห่างไกลแม่น้ำก็จะจัดพิธีทางบก
- ประเพณีแห่ผ้าขึ้นพระธาตุ เป็นประเพณีที่ประชาชนจะนำผ้าไปห่มองค์พระบรมเจดีย์ เพื่อนำไปบูชาพระสัมมาสัมพุทธเจ้า ประเพณีแห่ผ้าขึ้นพระธาตุ จะจัดขึ้น ณ วัดพระมหาธาตุวรมหาวิหาร จังหวัดนครศรีธรรมราช ในวันขึ้น 15 ค่ำ เดือน 3 หรือวันมาฆบูชา
- ประเพณีสารทเดือนสิบ เป็นประเพณีที่ได้รับอิทธิพลมาจากพิธีทางศาสนาพราหมณ์ มีการจัดขึ้นเพื่อทำบุญอุทิศส่วนกุศลให้แก่ผู้ล่วงลับไปแล้ว ส่วนใหญ่จะจัดขึ้นในวันแรม 1 ค่ำ ถึงแรม 15 ค่ำ เดือนสิบ



บรรณานุกรม

วรัญญา ข้องเกี่ยวพันธ์. 2557. ภูมิศาสตร์ประเทศไทย. (ออนไลน์). แหล่งที่มา :
<http://warunya-olivepink.blogspot.com/2014/08/blog-post.html>. (สืบค้นเมื่อ 5 พฤศจิกายน 2559)

Lokmedee. 2559. 10 อันดับ จังหวัดที่ใหญ่ที่สุดในประเทศไทย. (ออนไลน์). แหล่งที่มา :
http://lokmedee.blogspot.com/2015/10/10_68.html. (สืบค้นเมื่อ 5 พฤศจิกายน 2559)

2554. แผนที่ลุ่มน้ำ. (ออนไลน์). แหล่งที่มา :
http://www.dgr.go.th/newproject/54/Riverbank_filtration/picture/แผนที่ลุ่มน้ำ/.
(สืบค้นเมื่อ 5 พฤศจิกายน 2559)

2559. บทที่ 10 ภูมิศาสตร์ภาคใต้: ม.5. (ออนไลน์). แหล่งที่มา :
https://wiki.stjohn.ac.th/groups/poly_econocimlandscape/visions/6f961/5/.
(สืบค้นเมื่อ 5 พฤศจิกายน 2559)

ทรัพยากรดิน. (ออนไลน์). แหล่งที่มา:
<http://123.242.166.4/webnkw/nsinfo/generaldata/index.php?tagpage=gdata12.10>
(สืบค้นเมื่อ 10 พฤศจิกายน 2559)

เขียนปัตตานี อ.โคกโพธิ์ จว.ปัตตานี. (ออนไลน์). แหล่งที่มา:
<http://www.bloggang.com/viewdiary.php?id=link-conner55&month=06-2011&date=17&group=120&gblog=122>. (สืบค้นเมื่อ 10 พฤศจิกายน 2559)

เขาสก 2557. [CR]ทริปปะเยวหลาน เขาสก แพ500ไร่. (ออนไลน์). แหล่งที่มา:
<http://pantip.com/topic/32522623>. (สืบค้นเมื่อ 10 พฤศจิกายน 2559)

จังหวัด นราธิวาส. (ออนไลน์). แหล่งที่มา: <https://kongkaewnune999.wordpress.com/ลักษณะภูมิประเทศ/แม่น้ำ/>. (สืบค้นเมื่อ 10 พฤศจิกายน 2559)

สารพงษ์, น. จ. 2556. ระบบนิเวศป่าชายเลน. (ออนไลน์). แหล่งที่มา: <http://bypaaof.blogspot.com>.
(สืบค้นเมื่อ 10 พฤศจิกายน 2559)

เสือแจ่ม, อ. 2556. *ทั่วไทยยังมีฝนตกชุกอีก 1 วัน*. (ออนไลน์). แหล่งที่มา:

http://www.ndwc.go.th/web/index.php?option=com_content&view=article&id=4745:-1-&catid=93:2011-08-04-03-09-51&Itemid=275. (สืบค้นเมื่อ 10 พฤศจิกายน 2559)

แร่ทังสแตน (hardrock, wolframite). (ออนไลน์). แหล่งที่มา: <https://thai.alibaba.com/product-detail/tungsten-ore-hardrock-wolframite--11886291.html>. (สืบค้นเมื่อ 10 พฤศจิกายน 2559)

ไม้เบญจพรรณ. (ออนไลน์). แหล่งที่มา: <http://thanaphan.com/PSD67249-ProductServiceDetail-ไม้เบญจพรรณ.html>. (สืบค้นเมื่อ 10 พฤศจิกายน 2559)

แม่น้ำกระบือ. (ออนไลน์). แหล่งที่มา: <http://www.tiewplearn.com/แม่น้ำกระบือ/>. 10 พฤศจิกายน 2559

อุตสาหกรรมแร่. (ออนไลน์). แหล่งที่มา: <https://sites.google.com/site/khemnixutsahkrmm/xutsahkrmm-rae>. (สืบค้นเมื่อ 10 พฤศจิกายน 2559)

จังหวัดพิษณุโลก. (ออนไลน์). แหล่งที่มา: <https://patjen8700.wordpress.com/ภาคเรียนที่-12558/ภาคใต้/แม่น้ำที่สำคัญของภาค/>. (สืบค้นเมื่อ 10 พฤศจิกายน 2559)

ทรัพยากรธรรมชาติ. (ออนไลน์). แหล่งที่มา: <https://mayy3101.wordpress.com/ภาคเรียนที่-12558/ภาคใต้/ทรัพยากรธรรมชาติ/>. (สืบค้นเมื่อ 10 พฤศจิกายน 2559)

ลักษณะภูมิประเทศ. (ออนไลน์). แหล่งที่มา: <http://www.thaiheritage.net/nation/geography/geo2.htm>. (สืบค้นเมื่อ 10 พฤศจิกายน 2559)

สถานที่ท่องเที่ยวภาคใต้ แผนที่ภาคใต้มีที่จังหวัด พยากรณ์อากาศภาคใต้. (ออนไลน์). แหล่งที่มา: <http://travel.njwebdd.co.th/thailand/south-region/>. (สืบค้นเมื่อ 10 พฤศจิกายน 2559)

2553. *เขตภูมิอากาศของทวีปเอเชีย*. (ออนไลน์). แหล่งที่มา: <http://www.thaigoodview.com/node/69925>. (สืบค้นเมื่อ 10 พฤศจิกายน 2559)

ต้นไม้อะไรบ้างขึ้นอยู่ในป่าดิบชื้น. (ออนไลน์). แหล่งที่มา: http://www.ความรู้รอบตัว.com/พืชผัก/ต้นไม้_อะไรบ้าง_ขึ้น_อยู่.html. (สืบค้นเมื่อ 10 พฤศจิกายน 2559)

2556. เตือนภาคใต้ น้ำป่าไหลหลาก-ดินโคลนถล่ม. (ออนไลน์). แหล่งที่มา:
<http://www.innnews.co.th/shownews/show?newscode=436784>. (สืบค้นเมื่อ 10 พฤศจิกายน 2559)

sator4u_team. 2558. ลุ่มน้ำตราง. (ออนไลน์). แหล่งที่มา: <http://sator4u.com/paper/1699>.
(สืบค้นเมื่อ 10 พฤศจิกายน 2559)

วัฒนธรรมภาคใต้.(ออนไลน์). แหล่งที่มา:
<http://student.chaiprakarn.ac.th/year2557/room1/group6/index.html>.
(สืบค้นเมื่อ 10 พฤศจิกายน 2559)

ศูนย์การเรียนรู้ ICT ชุมชน. วัฒนธรรมประเพณีภาคใต้. (ออนไลน์). แหล่งที่มา:
<https://sites.google.com/site/chumchonwatnoisikhiu/wathnthrrm-prapheni/wathnthrrm-prapheni-phakh-ti>. (สืบค้นเมื่อ 9 พฤศจิกายน 2559)

จังหวัดนครศรีธรรมราช. ประเพณีและวัฒนธรรม จังหวัดนครศรีธรรมราช. (ออนไลน์). แหล่งที่มา:
<http://www.nakhonsithammarat.go.th/prapanee.php>. (สืบค้นเมื่อ 10 พฤศจิกายน 2559)

วัฒนธรรมภาคใต้. (ออนไลน์). แหล่งที่มา:
<http://student.chaiprakarn.ac.th/year2557/room1/group4/web%202.html>.
(สืบค้นเมื่อ 10 พฤศจิกายน 2559)

อรรวรรณ เขี่ยมศรีวรรณ (9 กันยายน 2556). วัฒนธรรมการแต่งกายของคนภาคใต้. (ออนไลน์). แหล่งที่มา:
<http://202.183.204.137/km/?p=3101>. (สืบค้นเมื่อ 7 พฤศจิกายน 2559)

สำนักศิลปวัฒนธรรม สถาบันราชภัฏนครศรีธรรมราช. อาชีพของชาวใต้. (ออนไลน์). แหล่งที่มา:
http://www.culture.nstru.ac.th/lifestyle/chep_thai.html. (สืบค้นเมื่อ 8 พฤศจิกายน 2559)

15 สูตรอาหารใต้ รสเด็ดเผ็ดร้อนโดนใจวัยแซบ. (ออนไลน์). แหล่งที่มา:
<http://cooking.kapook.com/view148755.html>. (สืบค้นเมื่อ 11 พฤศจิกายน 2559)

กรมประชาสัมพันธ์เขต 7. ประเพณีภาคใต้. (ออนไลน์). แหล่งที่มา:
<http://ewt.prd.go.th/ewt/region7/main.php?filename=southculture01>. (สืบค้นเมื่อ 11 พฤศจิกายน 2559)